


Base ULM - LF 6652
SAINT PAUL DE FENOUILLET
 km1, Route de Galamus
 42°49'24" N - 02°29'82" E
 Alt : 860 Pieds - AA 123.50



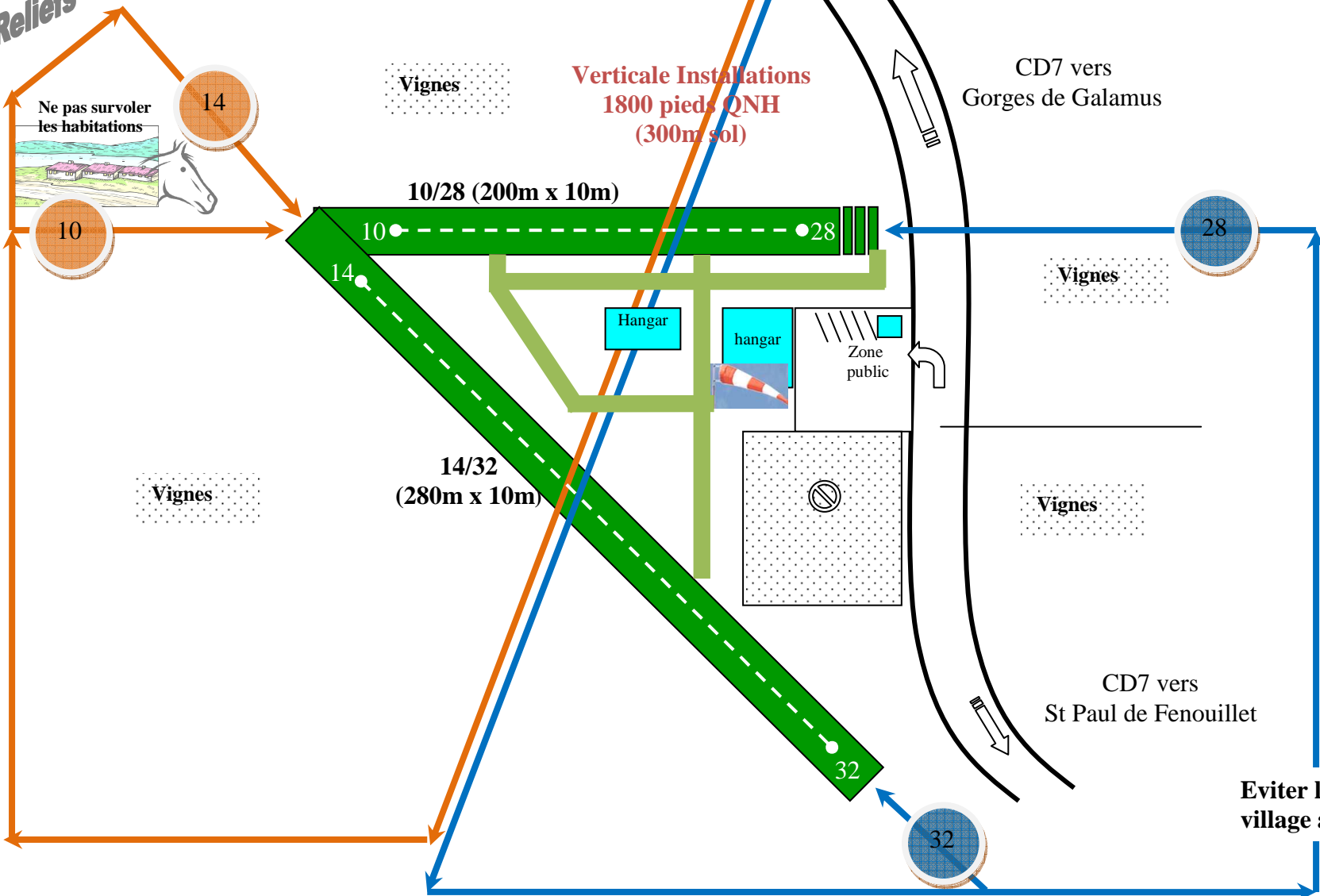
Reliefs



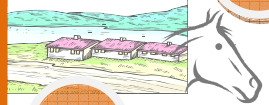
N

Intégration circuit 10/14 à 2000 Pieds QNH (400m sol) en descente

Intégration circuit 28/32 à 2000 Pieds QNH (400m sol) en descente



Ne pas survoler les habitations



Verticale Installations
 1800 pieds QNH
 (300m sol)

Hangar

hangar

Zone public

CD7 vers
 Gorges de Galamus

Vignes

Vignes

Vignes

Vignes

CD7 vers
 St Paul de Fenouillet

Plateforme ULM Uniquement
 A/A : 123.50 (non-obligatoire)
 Gestionnaires :
 M. Jean-Pierre TISSEYRE
 04 68 59 08 81 ou 06 18 00 64 35
 M. Yann PERON 06 50 56 73 17

Eviter le survol du village au Sud

